



Mairie de Chédigny
5, place de la Mairie
37310 CHÉDIGNY
Tél. 02 47 92 51 43

Comité Départemental du Tourisme
30 rue de la Préfecture - BP 3217
37032 TOURS CEDEX
Tél. 02 47 31 47 48

www.touraineloirevalley.com/rando



photo © CG37/Christophe Barbaud - Photo, Impression et réalisation : Imprimerie CG37, édition 2011 - Extrait du Scan 25 ©IGM Paris - scan 25 - 2005 - Autorisation reproduction N°2006/CDC/0886



Label Balade en Touraine

Le Conseil Général d'Indre-et-Loire et le Comité de Randonnée Pédestre vous proposent de découvrir une gamme de sentiers labellisés spécialement sélectionnés sur les critères suivants : richesse architecturale et paysagère, accessibilité au plus grand nombre et en particulier aux familles, balisage soigné, offre de services (hébergement, restauration) à proximité.






Code du randonneur


Aime et respecte la nature.
Écoute-la, ne la souille pas, ne la détruis pas.
Reste sur le sentier et sois discret.
Ne piétine ni cultures, ni sous-bois.
Ne fume pas en forêt, n'y allume aucun feu.
N'effraie pas les animaux.
Ne néglige pas les contacts humains.
Respecte et connais ce monde rural qui t'accueille.



Repérez-vous dans le sentier

BALISAGE / Jaune

-  Continuité du sentier
-  Changement de direction
-  Mauvaise direction



Hôtel

Gîtes

Chambres d'hôtes

Maison familiale de vacances
de la saulaie

Commerces

Boulangerie

Café-Pressé

Parking

Place de la Mairie

Offices de Tourisme

Val d'Indrois-Montrésor**

Tél. : 02 47 92 70 71

Antenne de Genillé

Tél. : 02 47 59 57 85



EN TOURAINE



Touraine

Loire Valley

ICI, VIVRE EST UN ART

Circuit pédestre N°19  Français



C'est à travers les trois charmants villages du Lochois que sont Chédigny, Azay-sur-Indre et Chambourg-sur-Indre que ce circuit de 13 km vous invite à découvrir les richesses des vallées de l'Indre et de l'Indrois.

1 "La vallée de l'Indrois"

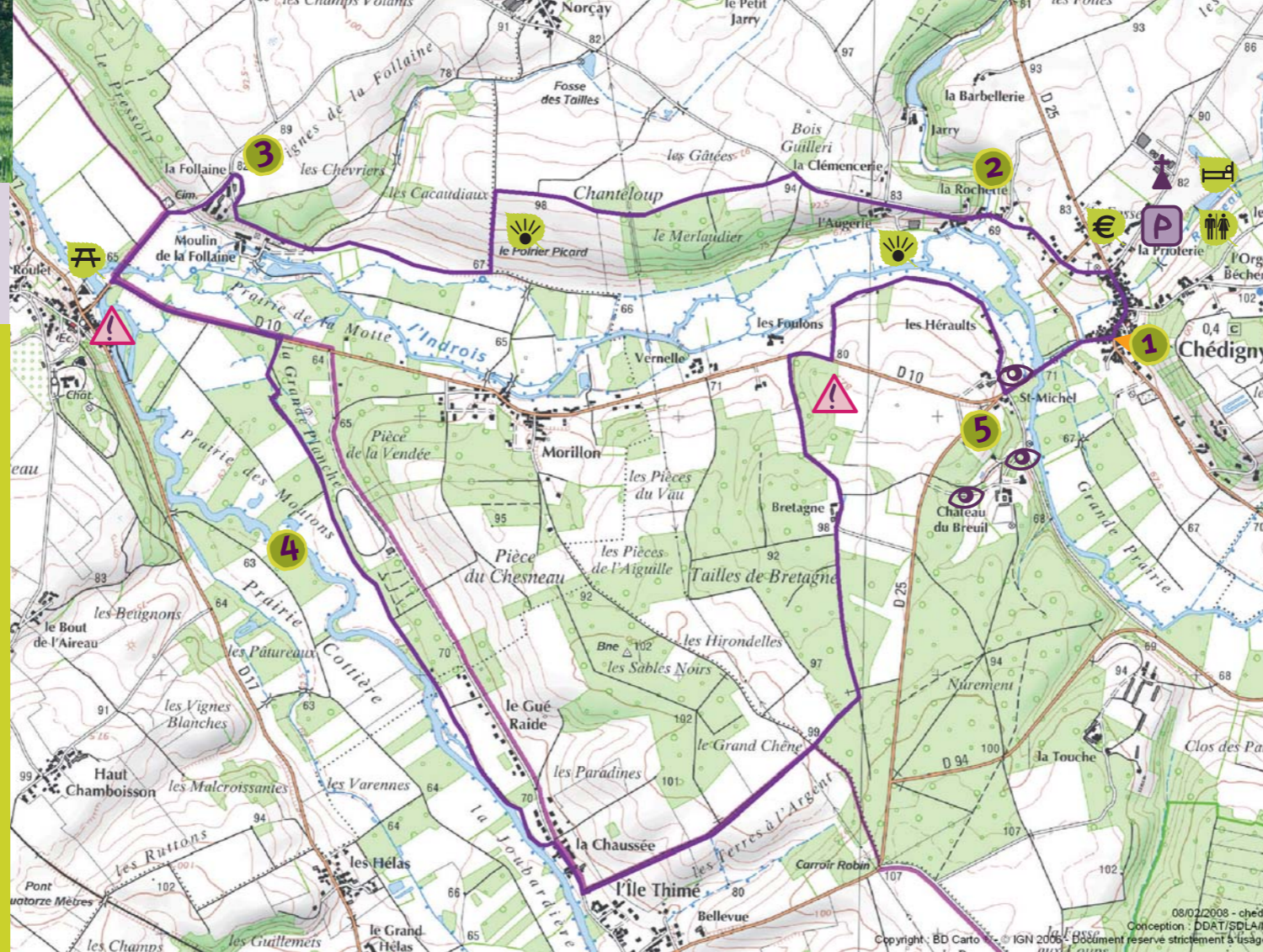
C'est à Chédigny, sur la place de la Mairie et de l'église du XII^e siècle, dont la nef date du XV^e siècle, que commence cette agréable promenade, à la découverte de cet attachant village d'artistes. Quittez la place, en passant devant la mairie, pour rejoindre la **rue du Lavoir**, rue principale du village parée de fleurs offrant un spectacle haut en couleurs. Puis, prenez à gauche la rue de Flandres Dunkerque, passez devant la Faïencerie et poursuivez tout droit en appréciant l'harmonie des lieux.



En arrivant au hameau de **"la Rochette"**, traversé par l'Indrois, admirez son ancien moulin à eau joliment restauré et aménagé en chambres d'hôtes. En quittant ce lieu, un superbe point de vue vous est offert sur cette vallée verdoyante dont la rivière abrite de nombreuses espèces végétales comme l'anémone et le chardon mou. Poursuivez votre chemin sur cette petite route goudronnée et, passée la loge de vigne, prenez le 2^e sentier herbeux sur votre gauche et dirigez-vous vers le bois. Suivez

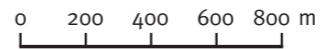
ce chemin, le long duquel perdurent quelques parcelles de vigne, et continuez tout droit à l'orée du bois avant d'apercevoir, au loin, le **château de Follaine**.

Poursuivez sur ce sentier, le long du bois et à travers les champs cultivés. A gauche, descendez le chemin creux herbeux, puis en bas à droite, longez les bras de l'Indrois par une petite route goudronnée jusqu'au **Manoir de Follaine**. Cette demeure du XV^e siècle était l'ancien rendez-vous de chasse de La Fayette. Vous pouvez voir en contrebas, le moulin précité. Contournez ce lieu dit puis descendez la voie communale jusqu'au cimetière. Des tables vous invitent à faire étape au bord de l'Indre, mais si vous souhaitez poursuivre votre itinéraire prenez la direction du village d'**Azay-sur-Indre**. Dans ce cas franchissez le premier pont et tournez immédiatement à gauche en n'oubliant pas d'admirer la vue du bourg et la confluence des deux rivières. Empruntez la Route Départementale 10 avec prudence sur 700 mètres environ, puis bifurquez à droite - *en cas de forte crue de la rivière, le chemin est inondé et impraticable, vous pouvez alors emprunter le chemin suivant, dit "des sables", destiné aux cyclotouristes.*



Légende

	Aire de repos		Édifice religieux		"Plus beaux villages de France"		Camping
	Château		Location vélo		Office de Tourisme		Traversée dangereuse
	Commerces		Gare		Toilettes - Eau		
	Curiosité		Hébergement		Parking		
	Point de vue		Musée		Restauration		



Vous atteignez alors la plaine alluviale de l'Indre plantée de peupliers. Un peu plus loin, poursuivez sur un joli sentier forestier qui vous conduira, peu à peu, sur les berges de la rivière aménagées en de nombreux coins de pêche, dont vous pourrez pleinement savourer le calme. Rattrapez la route goudronnée située sur votre droite pour monter ensuite, à gauche, en direction de Chédigny sur un chemin recouvert de falun. Prenez alors le temps de vous retourner pour admirer la vallée une dernière fois et distinguer, au loin, le village de **Chambourg-sur-Indre**. A la croisée des chemins, empruntez le parcours commun aux cyclotouristes pour vous enfoncer, tout droit, dans cette forêt composée de belles essences de résineux, de chênes et de châtaigniers. Quittez ce chemin à hauteur de la patte d'oie pour suivre, sur votre gauche, l'allée à travers bois. Passez devant la ferme **Bretagne** et prenez le sentier herbeux. Empruntez la Départementale 10 sur 200 mètres environ, toujours avec beaucoup de prudence, et tournez à gauche au panneau "villetrie" en admirant au passage la silhouette majestueuse de ce vieux châtaignier. Descendez puis longez les méandres de l'Indrois et ses prairies humides.

À Saint-Michel, sur votre gauche, vous remarquerez cette maison de caractère dont le pignon encore visible témoigne de l'existence passée d'une église. L'église de **Saint-Michel** était une paroisse distincte de l'église de Saint-Pierre de Chédigny. Ses fondations gallo-romaines et la proximité de la voie romaine laissent supposer qu'il s'agissait d'un lieu de culte très ancien. L'église a été rebâtie au XV^e siècle en style roman. Elle fut vendue comme bien national en 1798. Armand Clément, peintre, verrier et architecte, l'acquiert en 1874 pour y créer son atelier éclairé par une baie vitrée au nord et une fenêtre Renaissance au sud. Elève des beaux arts et de Viollet-le-Duc, il entra dans les ateliers de Lobin, Maître verrier à Tours, avant de s'associer avec Fournier. Il a été recensé 65 vitraux portant sa signature, dans 18 églises du département. Son beau-frère, René Louis Damon, artiste peintre auquel sont attribuées pas moins de 450 peintures, a occupé cette demeure vers 1895.

Pour terminer votre parcours, et rejoindre votre véhicule, il vous suffit maintenant de vous diriger vers le bourg de Chédigny par la Route Départementale 25.

À voir, à découvrir

- **Événementiel**
"Le mai des artistes", Festival de la rose, Festival Blues et Musiques cubaines en août.
- **Aux alentours**
Loches et sa cité médiévale, la forêt domaniale, le Château de Montpoupon et son musée du veneur à Céré-la-Ronde.